



Joenranta

Osallistumis- ja arviointisuunnitelma

nro 3525

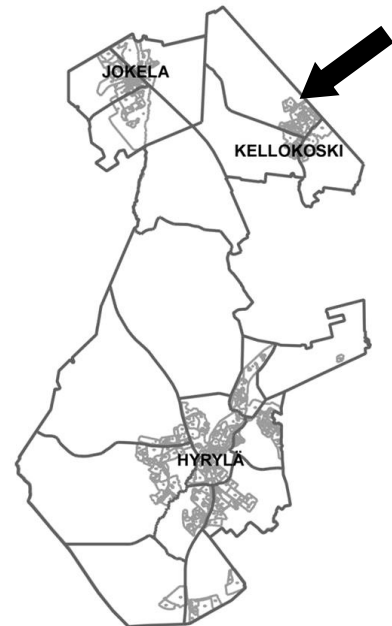
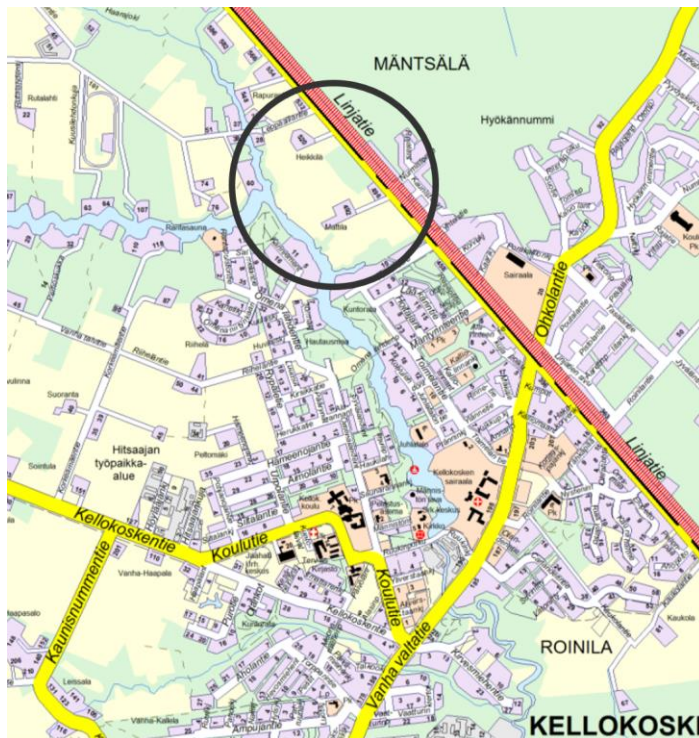
23.11.2022

Kellokosken taajamakeskuksen pohjoispuolelle asemakaavoitetaan uutta asuinalueita. Tavoitteena on, että alueelle muodostuu laajaan rantapuistoon tukeutuva pientalovaltainen asuinalue, josta on hyvät kevyen liikenteen yhteydet Keravanjoen rantapuistoon ja Kellokosken keskustaan.

TUUSULA

**Rakentamisen
taidetta.**

Suunnittelualueen sijainti



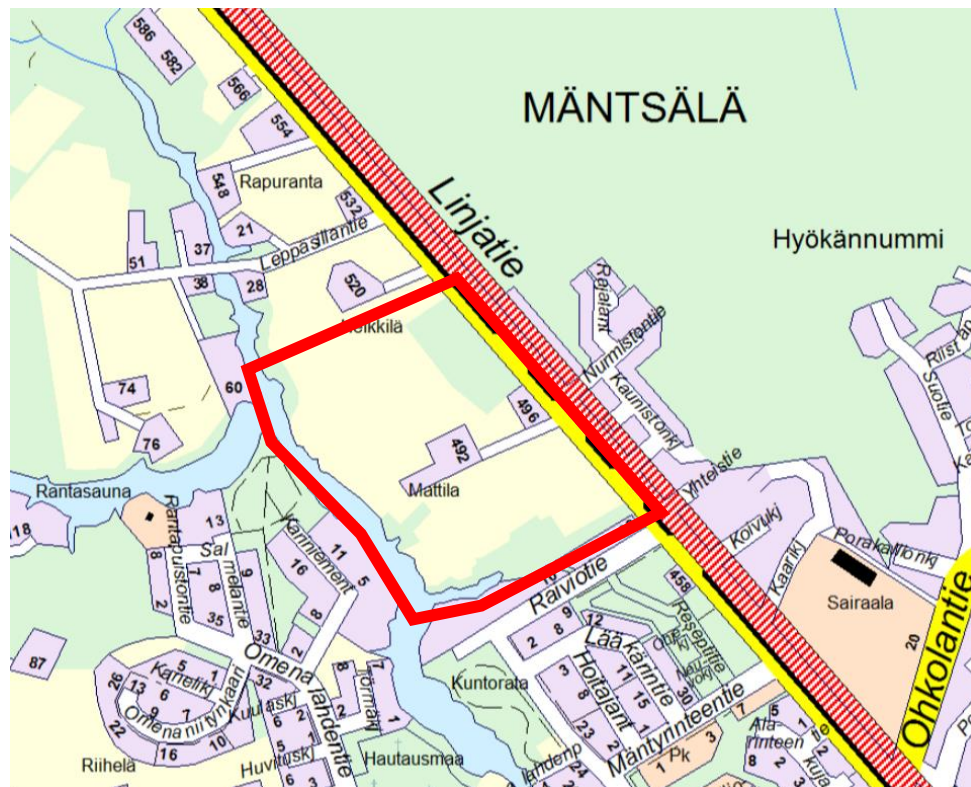
Suunnittelualue sijaitsee Kellokoskella, noin 1,5 km Kellokosken keskustasta pohjoiseen Linjatien ja Keravanjoen välisellä peltoalueella. Leppäsillan tie rajaa suunnittelualueita pohjoisessa. Etelässä suunnittelualue rajoittuu Rai- viotien asuinalueeseen. Suunnittelualueen pinta-ala on noin 30 ha.

Suunnittelun tavoitteet ja alue

Asemakaavan tavoitteena on lainvoimaisen Kellokosken osayleiskaavan mukaisesti tiivistää taajamarakennetta Kellokosken taajamakeskuksen läheisyydessä. Tavoitteena on muodostaa viihtyisää ja monipuolista asuinympäristöä mahdollistamalla erillispientalojen, kytkettyjen pientalojen, paritalojen sekä rivitalojen rakentaminen Joenrannan suunnittelualueelle. Tavoitteena on, että alueelle muodostuu laajaan rantapuistoon tukeutuva pientalovaltainen asuinalue, josta on hyvät kevyen liikenteen yhteydet rantapuistoon ja keskustaan. Kellokosken yleiskaavassa on mitoitettu alueelle noin 135 asuntoa ja 400 asukasta.

Kaavahanke edesauttaa kunnan strategisten tavoitteiden toteutumista siten, että kaavatyössä edistetään kunnan kasvua mahdollistamalla monipuolinen asuminen sekä sopeuttamalla uudisrakentamisen ja kasvun tarpeet olemassa olevaan rakennuskantaan ja maisemaan niin, että sekä vanha että uusi saavat lisäarvoa toisistaan.

OAS rajaus



Osallistuminen ja aineistot

Nähtävilläolon aikana kaavan materiaali laitetaan Tuusulan kunnan nettisivulle Asuminen ja ympäristö/Kaavoitus ja maankäyttö/Kaavoitus/Vireillä olevat kaavahankkeet https://www.tuusula.fi/sivu.tmpl?sivu_id=1937. Materiaaliin voi tutustua Kellokosken kirjastossa ja Hyrylässä TuusInfossa. TuusInfo palvelee Tuusulan pääkirjaston rakennuksessa (Autoasemankatu 2, Hyrylä, Tuusula).

Osalliset voivat osallistua arviointityöhön ja esittää mielipiteensä kaavan vaikutuksista ottamalla yhteyttä suunnitteliin sekä lausua mielipiteensä tai jättää muistutuksensa nähtävilläolon aikana. Mielipiteet osallistumis- ja arviointisuunnitelmasta tuli esittää viimeistään 6.5.2019.

Kun mielipiteet on saatu, suunnittelu eteni kaavaluonnosvaiheeseen, jonka jälkeen on nyt valmisteltu kaavaehdotus. Luonnoksen ja ehdotuksen nähtävillä asettamisesta sekä kaavan voimaantulosta julkaistaan kuulutukset paikallislehdissä. Kaavoitettavan alueen ja lähialueen maanomistajille tiedotetaan kaavan vaiheesta kirjeitse julkisten nähtävilläolojen yhteydessä. Osalliset voivat jättää asemakaavaehdotuksen nähtävilläolon aikana muistutuksen, joka tulee jättää kirjallisesti. Muistutukset ja lausunnot liitetään vastinein-

neen kaavaselostukseen, jonka perusteella kuntakehityslautakunta, kunnanhallitus ja lopulta kunnanvaltuusto tekee päätöksen esitetystä asemakaavan muutoksesta.

Asemakaavaprosessin aikana on järjestetty asukastilaisuus. Asukastilaisuuteen kutsuttiin lehti-ilmoituksella osalliset, kaavan suunnittelijat ja kaavasta päättäjät. Tilaisuus järjestettiin tiistaina 9.4.2019 Kellokosken koululla klo 17-20.00.

Halutessaan mielipiteen ja muistutusten jättäjät saavat tiedon kaavan etenemisestä kirjeitse.

Koko kaavaprosessin ajan kaavoituksen kotisivuilta löytyy tietoa kaavasta ja sen etenemisestä. Kaavoituksen etenemisen vaiheet ja osallistumismahdollisuudet on kuvattu viimeisellä sivulla.

Osalliset

Alueen suunnittelussa osallisia ovat:

- alueen ja lähialueiden maanomistajat, asukkaat ja yritykset
- Asiantuntijaviranomaiset
 - Tekninen lautakunta
 - Tuusulan veden johtokunta
 - Ikäihmisten neuvosto
 - Vammaisneuvosto
 - Keski-Uudenmaan ympäristölautakunta
 - Rakennusvalvontajaosto
 - HSL
 - Mäntsälän kunta
 - Uudenmaan liitto
 - Uudenmaan ELY -keskus
 - Keski-Uudenmaan pelastuslaitos
 - Suomen Luonnonsuojeluliitto Tuusulan yhdistys ry
 - Suomen luonnonsuojeluliiton Uudenmaan piiri ry
- Yrittäjäyhdistykset
 - Tuusulan yrittäjät
 - Kellokosken yrittäjät
 - Uudenmaan yrittäjät
 - Helsingin kauppakamari
 - Tuusulan yrittäjänaiset
- Kehittämisverkostot
 - Kellokosken kehittämisverkosto
- Kotiseutu- ja asukasyhdistykset
 - Tuusula-Seura
 - Kellokoskiseura ry
 - Me Kellokoskelaiset ry

- Viihtyisä Pohjois-Tuusula ry
- Energiayhtiöt
 - Caruna Oy
 - Fortum Power and Heat Oy

Vaikutusten arviointi

Kaavan valmistelun yhteydessä arvioidaan kaavan toteuttamisen vaikutuksia muun muassa suunnittelu- ja lähialueen asukkaiden elinympäristöön ja elinoloihin, rakennettuun ympäristöön ja liikenteeseen, luonnonympäristöön, virkistykseen ja kaavatalouteen sekä laaditaan tarvittavat selvitykset kaavaratkaisun merkittävien vaikutusten arvioimiseksi. Vaikutusten arviointia suorittavat kaavan valmisteluun osallistuvat kunnan asiantuntijat sekä muut viranomaiset ja osalliset. Osalliset voivat osallistua arviointityöhön sen edetessä ottamalla yhteyttä suunnittelijaan, lausua mielipiteensä tai jättää muistutuksensa nähtävilläolon aikana.

Yhteyshenkilöt, lisätietoja

Asko Honkanen, kuntasuunnittelupäällikkö, p. 040 314 2012.
Anne Olkkola, kaavoituspäällikkö, p. 040 314 2014

etunimi.sukunimi@tuusula.fi
Hyryläntie 16, PL 60, 04301 Tuusula

Kaavoituksen eteneminen

